

**UCHWAŁA NR XXXVIII/321/22
RADY GMINY W KSIĄŻKACH**

z dnia 23 czerwca 2022 r.

**w sprawie uchwalenia miejscowego planu zagospodarowania przestrzennego dla obszaru położonego
w miejscowości Łopatki Polskie, obręb Szczuplinki, w gminie Książki.**

Na podstawie art. 18 ust. 2 pkt 5 ustawy z dnia 8 marca 1990 r. o samorządzie gminnym (Dz. U. z 2021 r. poz. 559, poz. 1005, poz. 1079) oraz art. 20 ust. 1, art. 27 ustawy z dnia 27 marca 2003 r. o planowaniu i zagospodarowaniu przestrzennym (Dz. U. z 2022 poz. 503), Uchwały Nr XXX/256/21 Rady Gminy w Książkach z dnia 30 września 2021 r., w sprawie przystąpienia do sporządzenia miejscowego planu zagospodarowania przestrzennego dla obszaru położonego w miejscowości Łopatki Polskie, obręb Szczuplinki, w gminie Książki, po stwierdzeniu, że plan nie narusza ustaleń studium uwarunkowań i kierunków zagospodarowania przestrzennego Gminy Książki uchwalonego uchwałą Nr VII/40/15 Rady Gminy w Książkach z dnia 28 lipca 2015 r., uchwała się, co następuje:

**Rozdział 1.
Przepisy ogólne.**

§ 1.1. Uchwała się miejscowy plan zagospodarowania przestrzennego dla obszaru położonego w miejscowości Łopatki Polskie, obręb Szczuplinki, w gminie Książki, zwany dalej planem.

2. Integralną częścią uchwały są:

- 1) rysunek planu miejscowego w skali 1:1000 - zwany dalej rysunkiem planu, stanowiący załącznik nr 1 do uchwały;
- 2) rozstrzygnięcie o sposobie rozpatrzenia uwag do projektu planu, stanowiące załącznik nr 2 do uchwały;
- 3) rozstrzygnięcie o sposobie realizacji zapisanych w planie inwestycji z zakresu infrastruktury technicznej, należących do zadań własnych gminy oraz zasadach ich finansowania, zgodnie z przepisami o finansach publicznych, stanowiące załącznik nr 3 do uchwały;
- 4) dane przestrzenne, o których mowa w art. 67a ust. 3 ustawy z dnia 27 marca 2003 r. o planowaniu i zagospodarowaniu przestrzennym, stanowiące załącznik nr 4 do uchwały.

3. Oznaczenia graficzne rysunku planu będące obowiązującymi ustaleniami planu:

- 1) granice obszaru objętego planem;
- 2) linie rozgraniczające tereny o różnym przeznaczeniu lub różnych zasadach zagospodarowania;
- 3) nieprzekraczalne linie zabudowy;
- 4) przeznaczenie terenów:
 - ML-U-ZP – tereny zabudowy letniskowej lub usług lub zieleni urządzonej;
- 5) wymiarowanie.

4. Oznaczenia informacyjne nie będące ustaleniami planu:

- 1) nazwy miejscowości;
- 2) numery dróg publicznych;
- 3) nazwy własne obiektów fizjograficznych;

5. Pozostałe oznaczenia nie wymienione w ust. 4 i 5 stanowią treści mapy zasadniczej z państwowego zasobu geodezyjnego i kartograficznego.

§ 2. 1. Ilekroć w uchwale jest mowa o:

- 1) uchwale – należy przez to rozumieć niniejszą uchwałę;
- 2) ustawie – należy przez to rozumieć ustawę z dnia 27 marca 2003 r. o planowaniu i zagospodarowaniu przestrzennym;

- 3) terenie – należy przez to rozumieć obszar o określonym rodzaju przeznaczenia, wyznaczony na rysunku planu liniami rozgraniczającymi;
- 4) nieprzekraczalnej linii zabudowy – linia ograniczająca obszar, na którym dopuszcza się wznoszenie zabudowy, linia ta nie dotyczy elementów zabudowy takich jak np. wykusze, balkony itp., nie dotyczy także takich elementów jak wejścia, schody, podesty, rampy;
- 5) powierzchni zabudowy – należy przez to rozumieć powierzchnię terenu zajęta przez budynki w stanie wykończonym w stosunku do powierzchni działki budowlanej. Do powierzchni zabudowy nie zalicza się takich części budynku jak np. wykusze, balkony, wejścia, schody, podesty, rampy itp.;
- 6) zieleni urządzonej - należy przez to rozumieć zróżnicowaną gatunkowo zieleń wysoką i niską, ukształtowaną funkcjonalnie i plastycznie lub zieleń izolacyjną tworzącą barierę wizualną i akustyczną;
- 7) obiektach towarzyszących – należy przez to rozumieć obiekty i urządzenia, które uzupełniają lub wzbogacają przeznaczenie terenu;
- 8) oznaczeniach informacyjnych – należy przez to rozumieć oznaczenia umieszczone na rysunku planu nie będące ustaleniami planu, wskazujące na istotne elementy zagospodarowania terenu wynikające z przepisów odrębnych i stanu faktycznego.

2. Pojęcia występujące w niniejszej uchwale, nie wyjaśnione w ust. 1, należy interpretować zgodnie z definicjami wynikającymi z przepisów odrębnych.

Rozdział 2. **Ustalenia ogólne.**

§ 3. W planie miejscowym nie występuje potrzeba określania:

1. Zasad kształtowania krajobrazu.
2. Granic i sposobu zagospodarowania terenów lub obiektów podlegających ochronie, na podstawie odrębnych przepisów, terenów górniczych, a także obszarów szczególnego zagrożenia powodzią, krajobrazów priorytetowych określonych w audycie krajobrazowym oraz w planach zagospodarowania przestrzennego województwa.
3. Zasad ochrony dziedzictwa kulturowego i zabytków, w tym krajobrazów kulturowych, oraz dóbr kultury współczesnej.
4. Sposobu i terminu tymczasowego zagospodarowania, urządzania i użytkowania terenów.
5. Szczegółowych warunków zagospodarowania terenów oraz ograniczenia w ich użytkowaniu, w tym zakaz zabudowy.
6. Wymagań wynikających z potrzeb kształtowania przestrzeni publicznych.

§ 4. Szczegółowe zasady i warunki scalania i podziału nieruchomości objętych planem.

1. W granicach planu miejscowego nie wyznacza się obszarów wymagających przeprowadzenia procedury scalania i podziału nieruchomości.
2. Ustala się następujące zasady scalania i podziału nieruchomości:
 - 1) minimalne powierzchnie działek: 200 m²,
 - 2) minimalne szerokości frontów działek: 15 m,
 - 3) kąt położenia granic działek w stosunku do pasa drogowego powinien zawierać się w przedziale od 60° do 120°.

§ 5. Zasady modernizacji, rozbudowy i budowy systemów komunikacji i infrastruktury technicznej:

1. Powiązanie obszaru objętego planem z zewnętrznym układem komunikacyjnym realizowane jest poprzez drogę powiatową zlokalizowaną poza obszarem opracowania planu (droga powiatowa nr 1423C).
2. Obowiązują ustalenia szczegółowe dla poszczególnych terenów zawarte w rozdziale 3.
3. W liniach rozgraniczających tereny dopuszcza się sytuowanie sieci infrastruktury technicznej zgodnie z przepisami odrębnymi, a także przebudowy, zmiany lokalizacji, istniejących sieci kolidujących z planowaną zabudową.

4. Zaopatrzenie w wodę:

- 1) obowiązuje zaopatrzenie w wodę z gminnej sieci wodociągowej,
- 2) dopuszcza się indywidualne ujęcia wody zgodnie z przepisami odrębnymi,
- 3) zapewnienie wody w warunkach kryzysowych zgodnie z wymogami obrony cywilnej,
- 4) wodę dla celów przeciwpożarowych należy zapewnić z istniejących i projektowanych sieci, uzbrojonych w hydranty lub z innych źródeł, z dopuszczeniem lokalizacji zbiorników przeciwpożarowych;
5. Odprowadzenie ścieków do szczelnych zbiorników bezodpływowych zgodnie z przepisami odrębnymi.
6. Odprowadzenie wód opadowych na terenie działki.

7. Zaopatrzenie w energię elektryczną:

- 1) dopuszcza się rozbudowę sieci i urządzeń przesyłu energii elektrycznej do zaopatrzenia zabudowy w energię elektryczną, w oparciu o istniejące i projektowane linie energetyczne średniego i niskiego napięcia,
- 2) zaopatrzenie zabudowy w energię elektryczną będzie się odbywać z istniejących i projektowanych stacji transformatorowych,
- 3) dopuszcza się budowę stacji transformatorowych.

8. Zaopatrzenie w ciepło – z indywidualnych źródeł, z zastosowaniem technologii i paliw nie przekraczających dopuszczalnych norm emisji, zgodnie z przepisami odrębnymi.

9. Zaopatrzenie w gaz - ustala się zaopatrzenie z projektowanej sieci gazowej lub z indywidualnych źródeł, w szczególności z butli gazowych.

10. W zakresie infrastruktury telekomunikacyjnej poprzez istniejącą i projektowaną sieć telekomunikacyjną.

11. W zakresie gospodarki odpadami:

- 1) na działkach budowlanych należy przewidzieć miejsca na pojemniki służące do czasowego gromadzenia odpadów stałych, zgodnie z przepisami techniczno - budowlanymi, z uwzględnieniem możliwości ich segregacji,
- 2) odpady komunalne należy wywozić na składowisko odpadów lub do utylizacji, zgodnie z obowiązującymi przepisami ustaw oraz uchwalonymi przepisami lokalnymi,
- 3) odpady inne niż komunalne należy zagospodarować zgodnie z obowiązującymi przepisami prawa, w tym w szczególności ustawą o odpadach.

Rozdział 3. Ustalenia szczegółowe.

§ 6. Dla terenu oznaczonego na rysunku planu symbolem 1ML-U-ZP ustala się:

- 1) **przeznaczenie:** teren zabudowy letniskowej lub usług lub zieleni urządzonej;
- 2) **zasady ochrony i kształtowania ład przestrzennego:**
 - a) ustala się realizację zabudowy wolnostojącej,
 - b) ustala się realizację zabudowy w obrębie nieprzekraczalnych linii zabudowy, zgodnie z rysunkiem planu oraz przepisami odrębnymi,
 - c) w zakresie lokalizacji zabudowy względem działki budowlanej dopuszcza się lokalizację zabudowy w odległości 1,5 m lub bezpośrednio przy granicy sąsiedniej działki budowlanej,
 - d) ustala się nakaz zastosowania kolorystyki dachów w odcieniach czerwieni i brązu na wszystkich budynkach w obrębie terenów funkcjonalnych,
 - e) dopuszcza się lokalizację obiektów w technologii kontenerowej oraz obiektów tymczasowych,
 - f) minimalna powierzchnia nowo wydzielonych działek - nie określa się;
- 3) **zasady ochrony środowiska, przyrody i krajobrazu:**

- a) ustala się zakaz lokalizacji przedsięwzięć mogących znacząco oddziaływać na środowisko, za wyjątkiem obiektów infrastruktury technicznej i komunikacji,
 - b) dopuszczalny poziom hałasu dla terenu ML-U-ZP - jak dla terenów na cele rekreacyjno-wypoczynkowe;
- 4) parametry i wskaźniki kształtowania zabudowy oraz zagospodarowania terenu:**
- a) intensywność zabudowy działki budowlanej: minimalna - nie ustala się, maksymalna - 0,9,
 - b) minimalny udział powierzchni biologicznie czynnej: 50% powierzchni działki budowlanej,
 - c) powierzchnia zabudowy: do 40% powierzchni działki budowlanej,
 - d) minimalna liczba miejsc do parkowania: 1 stanowisko na 50 m² powierzchni usługowej,
 - e) minimalna liczba miejsc parkingowych dla pojazdów zaopatrzonych w kartę parkingową: 1 stanowisko na każde zrealizowane 10 miejsc do parkowania,
 - f) gabaryty obiektów:
 - wysokość zabudowy – nie więcej niż 8,0 m,
 - geometria dachu i jego układ: dla nowych budynków oraz przebudów – dachy dwu lub wielospadowe o kącie nachylenia do 65°;
- 5) ustala się obsługę komunikacyjną terenów:** 1ML-U-ZP z drogi powiatowej zlokalizowanej poza obszarem opracowania planu;
- 6) stawki procentowe, na podstawie których ustala się opłatę, o której mowa w art. 36 u st. 4 ustawy :**
- a) dla terenu 1ML-U-ZP w wysokości 5%,
 - b) ustalona stawka nie dotyczy nieruchomości gminnych.

Rozdział 4. Przepisy końcowe.

§ 7. Wykonanie niniejszej uchwały powierza się Wójtowi Gminy Książki.

§ 8. 1. Uchwała wchodzi w życie po upływie 14 dni od dnia jej ogłoszenia w Dzienniku Urzędowym Województwa Kujawsko-Pomorskiego.

2. Uchwała, o której mowa w §1, podlega publikacji na stronie internetowej biuletynu informacji publicznej gminy.

Przewodniczący Rady Gminy

Marek Macikowski

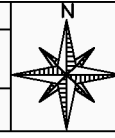
MIEJSCOWY PLAN ZAGOSPODAROWANIA PRZESTRZENNEGO DLA OBSZARU POŁOŻONEGO W
MIEJSCOWOŚCI ŁOPATKI POLSKIE, OBRĘB SZCZUPLINKI, W GMINIE KSIĄŻKI

ZAŁĄCZNIK NR 1 DO UCHWAŁY NR XXXVIII/321/22 RADY GMINY W KSIĄŻKACH Z DNIA 23 CZERWCA 2022 r.

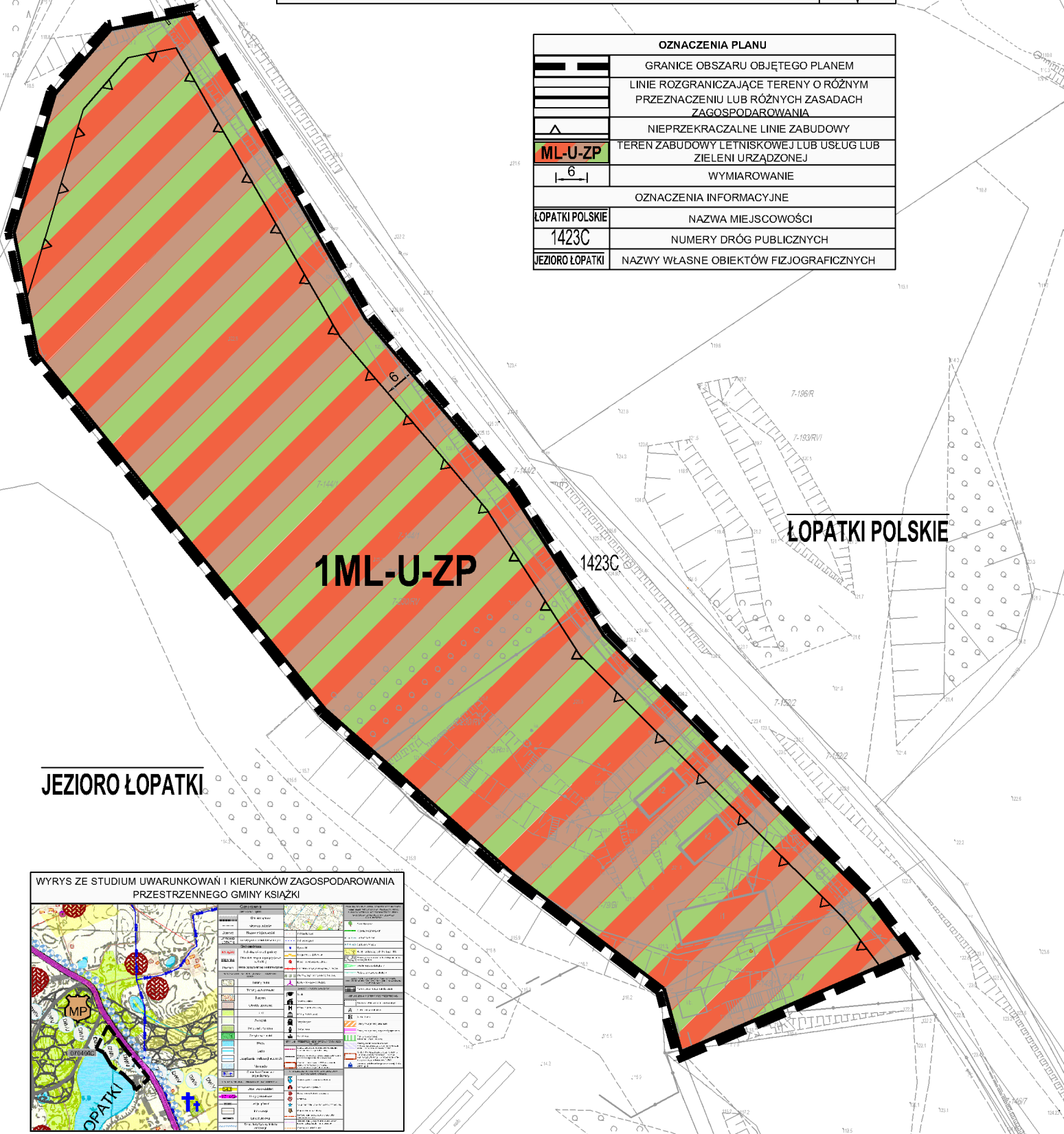
SKALA 1 : 1000 - 1 cm - 10 m



Organ sporządzający: Wójt Gminy Książki



| OZNACZENIA PLANU | |
|-------------------------|---|
| | GRANICE OBSZARU OBJĘTEGO PLANEM |
| | LINIE ROZGRANICZAJĄCE TERENY O RÓŻNYM PRZEZNACZENIU LUB RÓŻNYCH ZASADACH ZAGOSPODAROWANIA |
| | NIEPRZEKRACZALNE LINIE ZABUDOWY |
| | TEREN ZABUDOWY LETNISKOWEJ LUB USŁUG LUB ZIELENI URZĄDZONEJ |
| | WYMIAROWANIE |
| OZNACZENIA INFORMACYJNE | |
| ŁOPATKI POLSKIE | NAZWA MIEJSCOWOŚCI |
| 1423C | NUMERY DRÓG PUBLICZNYCH |
| JEZIORO ŁOPATKI | NAZWY WŁASNE OBIEKTÓW FIZJOGRAFICZNYCH |



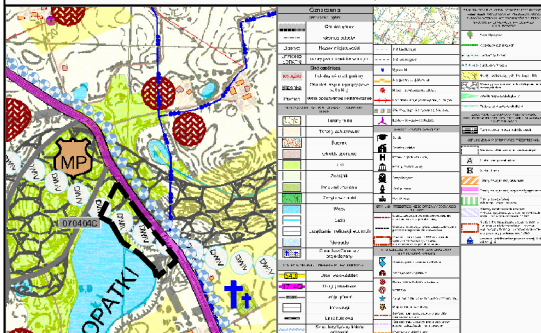
JEZIORO ŁOPATKI

1ML-U-ZP

1423C

ŁOPATKI POLSKIE

WYRYS ZE STUDIUM UWARUNKOWAŃ I KIERUNKÓW ZAGOSPODAROWANIA PRZESTRZENNEGO GMINY KSIĄŻKI



Załącznik Nr 2 do uchwały Nr XXXVIII/321/22
Rady Gminy w Książkach
z dnia 23 czerwca 2022 r.

ROZSTRZYGNIĘCIE O SPOSOBIE ROZPATRZENIA UWAG DO PROJEKTU PLANU

W trakcie wyłożenia do publicznego wglądu, w dniach od 12.05.2022 r. do 03.06.2022 r. projektu miejscowego planu zagospodarowania przestrzennego wraz z prognozą oddziaływania na środowisko, w czasie dyskusji publicznej nad przyjętymi w projekcie planu rozwiązaniami, która została zorganizowana w dniu 24.05.2022 r. oraz w terminie składania uwag do dnia 20.06.2022 r. – **uwagi nie wpłynęły.**

Przewodniczący Rady Gminy

Marek Macikowski

Załącznik Nr 3 do uchwały Nr XXXVIII/321/22
Rady Gminy w Książkach
z dnia 23 czerwca 2022 r.

**ROZSTRZYGNIECIE O SPOSOBIE REALIZACJI ZAPISANYCH W PLANIE INWESTYCJI
Z ZAKRESU INFRASTRUKTURY TECHNICZNEJ, KTÓRE NALEŻĄ DO ZADAŃ WŁASNYCH
GMINY ORAZ ZASADACH ICH FINANSOWANIA**

Na podstawie art. 20 ust. 1 ustawy z dnia 27 marca 2003 r. o planowaniu i zagospodarowaniu przestrzennym (t.j. Dz. U. z 2022 r. poz. 503) określa się następujący sposób realizacji i zasady finansowania inwestycji z zakresu infrastruktury technicznej, które należą do zadań własnych gminy.

1. Inwestycje z zakresu infrastruktury technicznej przewidziane na obszarze objętym niniejszą uchwałą:

- 1) infrastruktura wodociągowa, elektroenergetyczna nie związana z obsługą dróg – budowa, rozbudowa, przebudowa lub modernizacja istniejących sieci,
- 2) droga wewnętrzna wraz z infrastrukturą towarzyszącą.

2. Realizacja inwestycji będzie przebiegać zgodnie z obowiązującymi przepisami i normami, w tym m.in. z ustawą: Prawo budowlane, Prawo zamówień publicznych, Prawo ochrony środowiska, o drogach publicznych, o gospodarce nieruchomościami. Inwestycje w zakresie przesyłania i dystrybucji paliw gazowych, energii elektrycznej i ciepła realizowane będą w sposób określony w ustawie Prawo energetyczne. Dopuszcza się etapową realizację inwestycji.

3. Realizacja zapisanych w planie inwestycji z zakresu infrastruktury technicznej, które należą do zadań własnych gminy, będzie finansowana z budżetu gminy przy wykorzystaniu środków pozyskanych ze źródeł zewnętrznych.

Przewodniczący Rady Gminy

Marek Macikowski

Załącznik Nr 4 do uchwały Nr XXXVIII/321/22
Rady Gminy w Ksiązkach
z dnia 23 czerwca 2022 r.

**DANE PRZESTRZENNE, O KTÓRYCH MOWA W ART. 67A UST. 3 USTAWY Z DNIA 27 MARCA
2003 R. O PLANOWANIU I ZAGOSPODAROWANIU PRZESTRZENNYM**

Dane przestrzenne, o których mowa w art. 67a ust. 3 ustawy z dnia 27 marca 2003 r. o planowaniu i zagospodarowaniu przestrzennym.

Przewodniczący Rady Gminy

Marek Macikowski



DOKUMENT PODPISANY ELEKTRONICZNIE

Dane podpisywanego dokumentu

| | |
|-------------------------|--|
| Typ dokumentu | Uchwała |
| Numer dokumentu | XXXVIII/321/22 |
| Data dokumentu | 2022-06-23 |
| Organ wydający | Rada Gminy w Książkach |
| Przedmiot regulacji | w sprawie uchwalenia miejscowego planu zagospodarowania przestrzennego dla obszaru położonego w miejscowości Łopatki Polskie, obręb Szczuplinki, w gminie Książki. |
| Identyfikator dokumentu | 352EB3E5-1D6E-4E99-A7EE-626EAD26F5EB |

Informacje o złożonych podpisach elektronicznych

| | |
|-----------------------|---|
| Podpis: | |
| Sygnatura | Signature-1949937477 |
| Numer seryjny | 0910103FF82EE73ED513DAC53ADFD8F3ADEF25B6 |
| Osoba podpisująca | Marek Robert Macikowski |
| Instytucja | Rada Gminy w Książkach |
| Kraj | PL |
| Data złożenia podpisu | 2022-06-23 10:28:00 |
| Zakres podpisu | Cały dokument |
| Wystawca certyfikatu | VATPL-5260300517 COPE SZAFIR - Kwalifikowany Krajowa Izba Rozliczeniowa S.A. PL |